

BIENTÔT

2 Gares routières sur Voiron



L'aménagement du pôle d'échanges multimodal se poursuit avec

la création d'une 2^e Gare routière au sud des voies ferrées et le réaménagement de celle existant au nord.

Objectif : améliorer et faciliter l'accès aux transports en commun.

Quelles lignes?

Quand? Où?

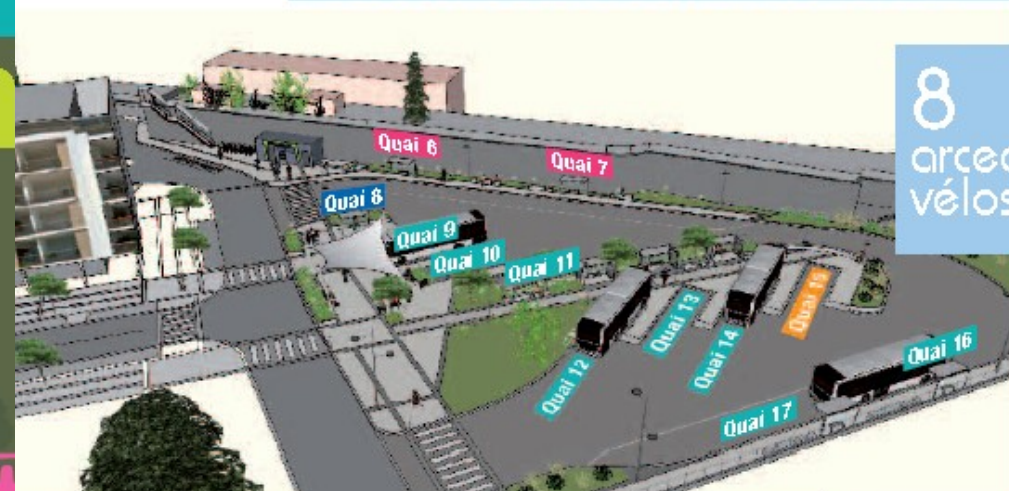
PLUS D'INFOS →

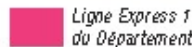
 Pays Voironnais
mobilité



OUVERTURE LUNDI 29 AOÛT 2016

8
arceaux
vélos



 Ligne Express 1 du Département

 Ligne A

 Lignes scolaires et interurbaines du Pays Voironnais et du Département

 Ligne W

La nouvelle Gare routière va accueillir 12 quais bus.

Les informations sur les horaires des lignes et ceux de la SNCF seront données en temps réel sur écrans, d'une part au niveau de la zone d'attente de la plateforme bus, et d'autre part sur le bâtiment proche du passage Pompidou. Ce bâtiment intégrera également une borne d'achat de titres de transport et des toilettes publiques. Le site sera équipé d'un système de vidéo-protection.

Quelles lignes de transport ?

RÉSEAU DU PAYS VOIRONNAIS

→ Lignes interurbaines A / D / L / W

→ Lignes scolaires C / J / K / NAV01 / M006 / SA01 / SE01 / SN01 / V004 / V005 / V006

RÉSEAU TRANSISÈRE

→ Lignes interurbaines Express 1 / 1380 / 7010 / 7110 / 7350 / 7360

→ Lignes scolaires V0R01 / V0R06

PRATIQUE!

Pour plus de lisibilité, chaque départ sera affecté à un quai.

Les lignes A, W et Express en Gare sud et les lignes urbaines en Gare nord partiront toujours du même quai, quels que soient le jour et l'heure.

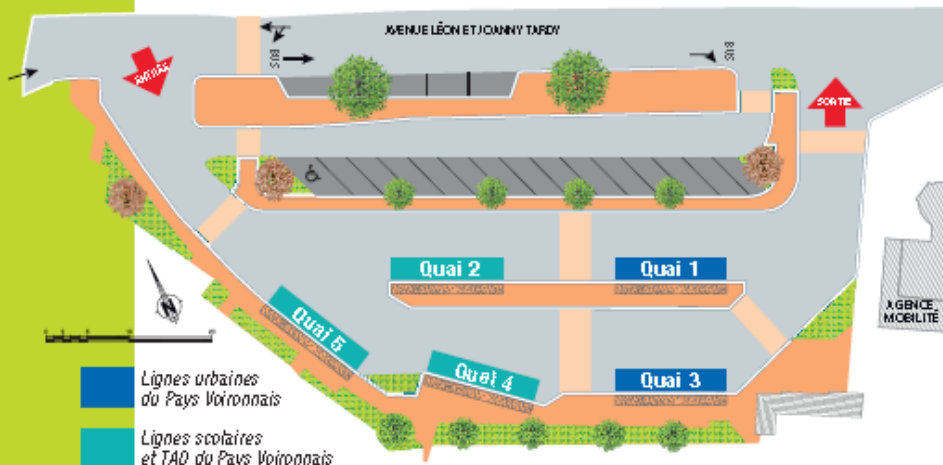
Pour les autres lignes, les départs se feront également du même quai mais affecté à un horaire particulier (d'un horaire à un autre, le quai pourra donc être différent).

Tous les départs seront annoncés sur les écrans.

Gare routière Nord

TRAVAUX DU 29 AOÛT 2016 AU 1^{ER} TRIMESTRE 2017

➔ Pendant les travaux, la plateforme bus sera fermée.



À proximité immédiate de l'Agence Mobilité, la Gare routière nord réaménagée accueillera 5 quais bus et 19 places de stationnement. Les voyageurs seront informés des horaires des lignes sur écran. Le site sera également équipé d'un système de vidéoprotection.

Quelles lignes de transport ?

RÉSEAU DU PAYS VOIRONNAIS

- ➔ Lignes du réseau urbain Voiron - Coulevie 1/3
- ➔ Lignes du nord du territoire E/F/G
- ➔ Lignes de TAD (Transport À la Demande)

RÉSEAU RÉGIONAL

- ➔ Navette aéroport Saint-Exupéry

Aucune ligne du réseau Transisère ne desservira la Gare nord.

Attention !
Modifications sur les lignes pendant les travaux (voir au dos)

Modifications de lignes pendant les travaux de la Gare nord !

➔ Les lignes TAD et la Navette aéroport Saint-Exupéry desserviront provisoirement la Gare routière sud avant de revenir en Gare nord à l'issue des travaux.

➔ Les lignes E/F/G resteront sur leur arrêt actuel, à savoir Gare sud Divercité ; à l'issue des travaux, elles desserviront la Gare nord.

➔ Les lignes 1 et 3 du réseau urbain Voiron - Coulevie seront modifiées.

➔ LA LIGNE 2 RESTE INCHANGÉE

LIGNE 1 :

Arrêts créés : Médiathèque, École Jules Ferry.

Arrêts supprimés : Mairie, Commissariat - Pôle Emploi.

LIGNE 3 :

Arrêts supprimés : Avenue des Frères Tardy, Avenue Georges Frier.

➔ Plan des lignes urbaines 1 et 3 pendant les travaux de la Gare routière nord

À l'issue des travaux, les lignes 1 et 3 desserviront la Gare routière nord et reprendront par conséquent leur itinéraire habituel.



AGENCE MOBILITÉ • 4, av. des Frères Tardy à Voiron
04 76 05 03 47 • transport@paysvoironnais.com
www.paysvoironnais.com

Pays Voironnais
mobilité